




La Laguna Ecotours



Tejina



La Laguna
Ecotours

—
Tejina



SAN CRISTÓBAL DE
LA LAGUNA



LA LAGUNA
FORESTAL Y PAISAJISTA



INTRODUCCIÓN

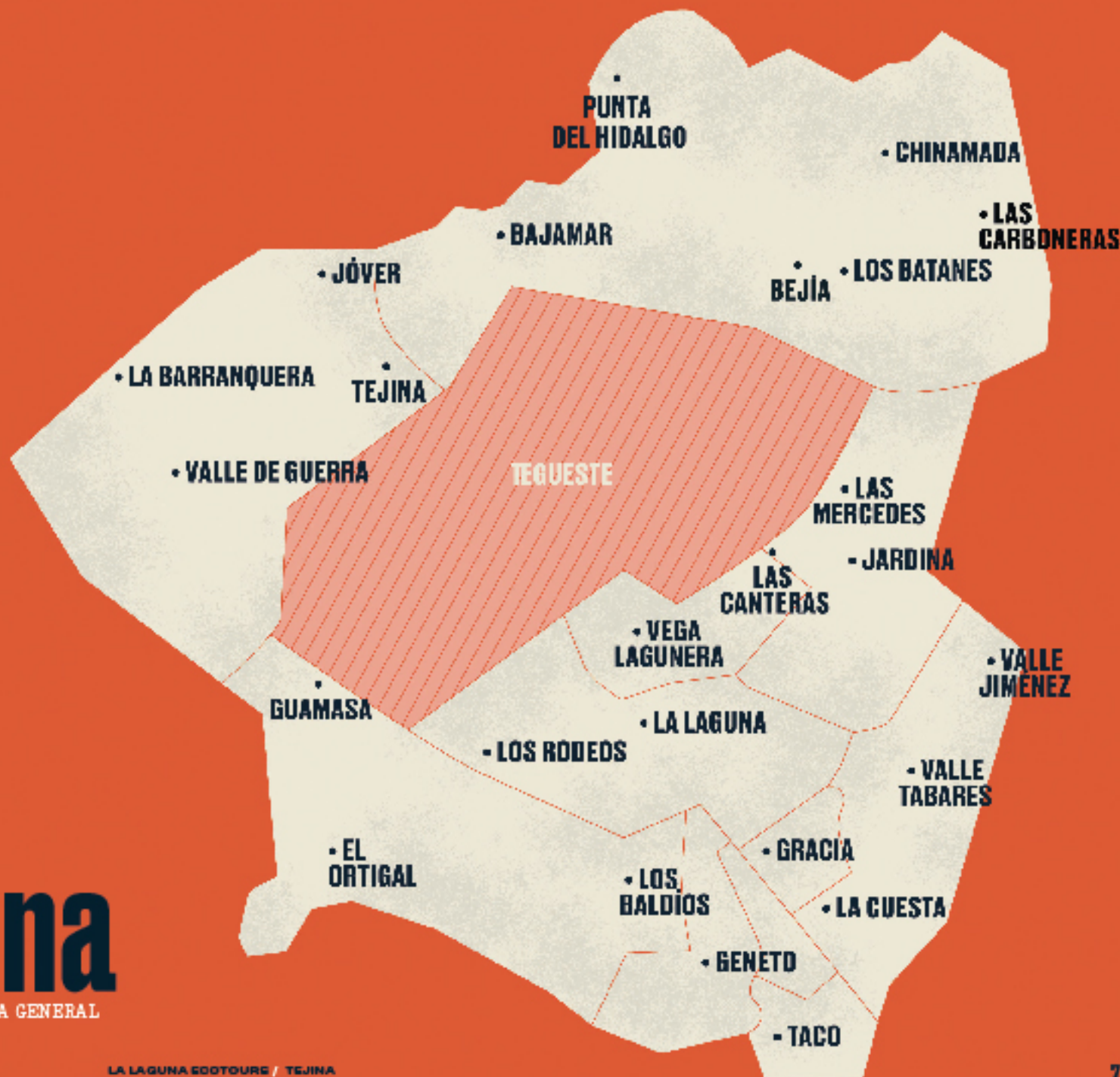
El municipio de San Cristóbal de La Laguna apuesta por la sostenibilidad del territorio como concepto clave en su estrategia de desarrollo rural para la transición hacia la soberanía alimentaria. Una hoja de ruta en la que se considera esencial la puesta en valor de los recursos naturales y la protección del patrimonio del medio rural y marino, y la creación de iniciativas ambientales, culturales y turísticas que fomenten el conocimiento y el respeto por nuestro entorno.

La colección de itinerarios autoguiados **La Laguna Eotours** se enmarca dentro de dicha estrategia, teniendo como objetivo ser una herramienta didáctica y de referencia para la salvaguardia de diferentes paisajes de nuestro municipio. Se trata de zonas ambientalmente más sensibles como áreas rurales, espacios naturales, pueblos y caseríos, continentes de un patrimonio etnográfico, inmaterial, agrícola, alimentario y natural de gran valor.

El diseño de estos itinerarios aspira a crear nuevos circuitos que nos acerquen a rincones tradicionalmente menos explorados y que despierten el interés tanto de la población residente como de aquella que nos visita. Un recurso visual, práctico y riguroso destinado a concienciar acerca de la necesidad de generar prácticas sostenibles para garantizar la conservación de nuestros paisajes y el bienestar de las comunidades locales que en ellos habitan.

La Laguna

MAPA GENERAL



DECÁLOGO DEL ECOTURISTA RESPONSABLE

Si disfrutas de nuestro Ecotour debes adoptar una actitud responsable con el entorno que vas a visitar.

Te recordamos diez aspectos a tener en cuenta:



1. Pasa sin huella

No alteres el espacio que visites, deja la menor huella de tu paso por el entorno.

2. Contribuye al desarrollo local

Compra en comercios del lugar y adquiere artesanía local.

3. No dejes residuos

Lleva contigo toda la basura y los residuos que generes durante tu travesía.

4. Sigue las normas

Sigue las indicaciones y normas de seguridad y no te adentres en zonas no permitidas.

5. Conoce tu destino

Infórmate sobre el itinerario que vas a realizar para mejorar tu experiencia.



6. Protege la naturaleza

La laguna es rica en biodiversidad, no alteres a las diferentes especies ni sus lugares de hábitat.

7. Respeta el patrimonio

Contribuya a conservar el legado cultural de cada localidad, forma parte de su pasado e identidad.

8. Valora a tus anfitriones

Investiga sobre la idiosincrasia del lugar y conversa con tus anfitriones.

9. Cuidado con los cultivos y animales

Transitarás por zonas rurales, respeta los cultivos y animales que encuentres a tu paso.

10. Sé un ejemplo

Con tu práctica responsable lograrás servir de ejemplo a los que sigan tus pasos.

Bienvenidos a

Tejina



Este itinerario te invita a descubrir Tejina. Una localidad con una identidad local muy marcada de la que sus gentes presumen y se muestran siempre muy orgullosas. Tanto su historia como su patrimonio son referentes sobre los que se construye ese sentimiento de pertenencia, que tiene en la celebración de la Fiesta de los Corazones, en honor del patrón local San Bartolomé, su momento máximo de expresión.

Tejina posee también un pasado agrícola muy importante. Sus tierras albergaron cultivos de diverso tipo dedicados a la exportación, principalmente caña de azúcar, tomates y plátanos, cuyo recuerdo puedes aún encontrar en el paisaje agrario, que sigue siendo explotado por la comunidad local bajo la presidencia de la Mesa de Tejina. Hoy en día, Tejina es una localidad moderna con todos los servicios de una gran ciudad.

Te invitamos a perderte entre sus calles, pero con la perspectiva de estar visitando un lugar histórico de la comarca nordeste que presume de un pasado singular.



CONSEJOS PARA DISFRUTAR DEL ITINERARIO

1.

Al ser un recorrido eminentemente urbano, con aceras y sin dificultades apreciables de ningún tipo, su trayecto puede ser realizado a pie con cualquier calzado e indumentaria.

2.

A tu paso verás numerosos comercios donde adquirir producto local de temporada o elaboraciones artesanales.

3.

Tejina es un buen lugar para adentrarte en la gastronomía de la comarca nordeste, existen diferentes establecimientos con una oferta diversa y atractiva.

4.

Recuerda que desde aquí podrás acceder a pie al Ecotour Jóver - La Barranquera.

5.

Si realizas el itinerario complementario, te recomendamos calzado antideslizante y pantalón largo, ya que transitarás por caminos de tierra donde puede existir abundante vegetación.

6.

¡Ojo! Si realizas el itinerario complementario, existen algunas colmenas, por lo que sé muy precavido en caso de que seas alérgico.



CÓMO LLEGAR

Desde el intercambiador de guaguas (autobuses) de La Laguna, toma las líneas de TITSA 050 o 051, que cuentan con una alta periodicidad. También puedes tomar aquí o en el intercambiador de Santa Cruz de Tenerife la línea 105.

Si te encuentras en Bajamar o Punta del Hidalgo, toma las líneas 050 o 105.

Si vienes en tu propio vehículo, desde La Laguna toma la carretera TF-13 desde la zona del parque de la Constitución y sigue las indicaciones. Si sales del pueblo de Tacoronte, toma la TF-16, mientras que, si vienes de localidades como Guamasa o El Portezuelo, ve por las carreteras TF-154 o TF-156. Todas estas opciones las puedes realizar también en bicicleta, pero extrema las precauciones.

Tejina



TEJINA, SEÑAS DE IDENTIDAD



Los Corazones de Tejina

Tejina cambia radicalmente con la celebración de los Corazones, una manifestación patrimonial inmaterial declarada Bien de Interés Cultural en 2003 y Fiesta de Interés Turístico Regional en 2013. Se celebra el 24 de agosto, en honor de San Bartolomé, si cae domingo o en su defecto el domingo siguiente.


Los Reyes Magos de Tejina

Otro momento cumbre del calendario tejinerо acontece la noche del 5 de enero con la representación del Auto Sacramental de los Reyes Magos de Tejina, uno de los más antiguos de España.



Pan de Flesta

Esta elaboración artesanal se repartía tradicionalmente durante las fiestas de Los Corazones y en otras celebraciones locales. Se realiza con harina de trigo, agua y sal, cocándose en un horno de leña. Algunas panaderías suelen añadir también matalahúva a la masa.



Carne de cabra

En diferentes establecimientos de Tejina es muy popular la elaboración de la carne de cabra "a la tejinera", lo que incluso ha motivado la creación de rutas gastronómicas en torno a esta receta tan notoria, especialmente durante las fiestas locales.

Receta de carne de cabra según Jacinto Díaz González (el de Arico). La siguen elaborando Marceliano Díaz y Antonia Alonso.

- Ingredientes:

carne de cabra, una cebolla, cinco cabezas de ajo, dos zanahorias, un puñado de sal gorda, cinco pimientos, pimentón, laurel, orégano, tomillo, seis litros de vino blanco, una cerveza, aceite de oliva.

- Preparación:

se hace un majado y se echan todos los ingredientes en un caldero que se lleva a ebullición, posteriormente se baja el fuego y se deja guisar una hora hasta que la carne esté tierna. A la hora de servir, se pasa la carne por la brasa hasta que adquiere una costra. Se presenta con perejil picado y limón.



PARADA 1

Iglesia de San Bartolomé

Ubicación: X: 366896 Y: 3157221 Cota: 176 m.s.n.m.

La primitiva ermita de San Bartolomé fue levantada en 1536 según se denota de un contrato de 1 de agosto del mencionado año con el carpintero Francisco Hernández. La edificación actual presenta tres naves, separadas con arcos en cantería sobre pilares toscanos. Su nave central se encuentra separada del presbiterio por un arco toral de medio punto, elevado sobre gradas, igual que la capilla mayor.

El artesanado, de par y nudillo, no posee decoración, salvo los dobles tirantes que refuerzan los muros, con decoración en lacería. Las tres capillas poseen artesanados ochavados, con decoración de lacería en el almizate.

En el exterior, la fachada principal está separada de la espadaña, construida en cantería, con un doble arco de medio punto para las campanas. Los soportes, levantados a partir de sillares, presentan varias ventanas de medio punto y ventanillos distribuidos rítmicamente. La cubierta, que cubre de forma independiente las tres naves, se presenta a dos aguas y con teja árabe. Otro templo destacado de la localidad es la iglesia de San Isidro, en Pico Bermejo (ver imagen de la página 23, abajo a la derecha).



¿Sabías qué...?

La escultura de San Bartolomé El Apóstol data posiblemente de la época de la fundación del templo.



PARADA 2

Casa de la Alhóndiga

Ubicación: X: 366848 Y: 3157202 Cota: 176 m.s.n.m.

El 5 de marzo del año 1662 se constituyó en la localidad un pósito destinado a conservar granos, con el objetivo de repartirlos en forma de pan durante los periodos de escasez o para la siembra a un bajo precio.

Dicho pósito fue inaugurado con el nombre de "Arca de la Misericordia" debido a la iniciativa de diversos vecinos, tanto de Tejina como de Punta del Hidalgo. Su fondo era de 150 fanegadas, cuyos intereses por los préstamos eran utilizados para la reforma de la iglesia de San Bartolomé.

Durante sus primeros años de existencia los granos se guardaron en graneros privados alquilados para este fin, como consta de los libros de fábrica de la iglesia de San Bartolomé. En el año de 1673 los vecinos adoptan el acuerdo de construir una casa para recoger el grano, que por acta de 14 de octubre de 1674 del libro de actas de la Alhóndiga consta ya construida.

La edificación actual sufrió diversas modificaciones a lo largo del tiempo hasta terminar con su aspecto actual.



¿Sabías qué...?

La Alhóndiga fue sede del Ayuntamiento de Tejina desde su constitución en 1813, hasta su disolución y anexión al Ayuntamiento de San Cristóbal de La Laguna en 1850.



PARADA 3:

Molino de Doñana

Ubicación: X: 306803 Y: 3157255 Cota: 171 m.s.n.m.

La localidad de Tejina posee una amplia tradición histórica de molinos dedicados a la molienda de goño. En su origen, se trataba de molinos impulsados por energía hidráulica, hasta que la llegada de nuevas fuentes de energía, como la gasolina o la electricidad, transformó radicalmente el funcionamiento de las instalaciones. Uno de estos casos fue el molino de Doñana.

Su nombre procede de doña Ana, una de sus propietarias más carismáticas, quién lo heredó de Pepe Cruz tras el fallecimiento de este debido a un accidente con un toro ocurrido frente al molino. Doña Ana transmitió el oficio a su hijo Francisco González Hernández, más conocido como Pancho, quien creó la primera fábrica de mosaicos de la zona, así como una carpintería, una cerrajería y una fábrica de bloques.

Después de varias décadas abasteciendo de goño no solo a Tejina, sino también a otras localidades de Tenerife, en el año 2014 tuvo que cerrar sus puertas. Actualmente, pertenece a Édgar González Hernández, nieto e hijo, respectivamente de doña Ana y don Pancho.

¿Sabías qué...?

El molino de Doñana se especializó en un método de tueste único que buscaba enfriar el grano de manera natural. Este procedimiento mejoraba considerablemente el aroma y el sabor del gofio.



PARADA 4:

Camino La Costa

Ubicación: X: 306505 Y: 3157345 Cota: 159 m.s.n.m.

Tomaremos el Camino de la Cruz, travesía en la que es habitual encontrar pequeñas cruces ubicadas por fuera de las casas, que se engalanan con flores para festejar el día de la Cruz, en especial, una de ellas es preparada en forma de altar por la vecindad.

Siguiendo este camino, donde encontrarás algunos ejemplos de casas terreras canarias, que conviven con pequeñas fincas de cultivo y viviendas más recientes, llegarás al Camino La Costa, que permite el acceso a las zonas costeras de Tejina.

Aquí descubrirás otras muestras de arquitectura tradicional, en especial la ubicada en el n.º 38. De planta rectangular, presenta dos unidades habitacionales, siendo la mayor de dos alturas. El inmueble, de mampostería, se encuentra recubierto en la actualidad con yesería pintada de color amarillo y destaca por su carpintería de madera y sus techumbres cubiertas por teja árabe. Siguiendo el camino, encontraremos otro conjunto interesante formado por viviendas de dos alturas y similares características.



¿Sabías qué...?

Otras viviendas con arquitectura tradicional de estilo canario se pueden visitar en la localidad de Tejina, concretamente en el Pasaje La Espina; o en el barrio de Pico Bermejo de la misma localidad.



PARADA 5:

Destilería San Bartolomé de Tejina

Ubicación: X: 306250 Y: 3157200 Cota: 150 m.s.n.m.

En tiempos pasados, esta parte de la costa del municipio de San Cristóbal de La Laguna se cubría de plantaciones de caña de azúcar, que proporcionaba trabajo a numerosas familias del lugar.

La destilería de San Bartolomé de Tejina se funda en el año 1948, a raíz de la unión de varios propietarios de este cultivo, como fueron Alfredo Martín Reyes, José Rodríguez Tascón y los hijos de Juan Rodríguez. Pasado un tiempo, la destilería pasó a llamarse Cooperativa Canaria de Aguardientes y Licores, más conocida popularmente como «La COCAL».

A lo largo de la segunda mitad del siglo XX numerosas han sido las personas que han sido empleadas en esta industria. Hoy en día la destilería de San Bartolomé cubre un gran complejo, estructurándose en una fábrica de destilación y envasado con varias naves. En las mismas instalaciones se guardan las máquinas que en el pasado fueron utilizadas para la explotación de la caña de azúcar.



¿Sabías qué...?

Otros ingenios azucareros tuvieron su localización en los pueblos vecinos alrededor del pueblo de Tejina. Esto nos habla de la fuerte tradición que ha tenido la caña de azúcar en toda la comarca.



PARADA 6:

Agrupación Cultural San Sebastián

Ubicación: X: 366424 Y: 3157091 Cota: 174 m.s.n.m.

En esta céntrica zona de Tejina podemos encontrar importantes símbolos culturales e históricos, comenzando con la sede de la Agrupación Cultural San Sebastián, que congrega en la actualidad a los músicos de la localidad. La tradición musical en Tejina está fuertemente arraigada, tanto en lo que respecta a la música folclórica como a las bandas de música. Fue en el año 1926, tras el precedente de una banda filarmónica fundada en 1899, cuando surgió la idea de crear una banda en este pueblo, siendo su primera actuación el día de San Sebastián de 1927.

Otro elemento importante de esta zona es el IES Dr. Antonio González González, uno de los primeros institutos de Canarias creados fuera de las capitales insulares, en 1969, gracias a que la vecindad de Tejina reunió los fondos necesarios para su construcción. Si nos dirigimos a la plaza de El Ramal, encontraremos también un singular inmueble, que destaca por sus elementos de ornato en ambas plantas como molduras, ménsulas, cornisas o balcones forjados, y que se remata por un parapeto con balaustres.



¿Sabías qué...?

Tejina es una localidad donde siempre han destacado las parrandas o agrupaciones folclóricas, además de ser cuna de importantes músicos y grupos de diversos géneros.



PARADA 7:


Teatro-cine «Unión Tejina»

Ubicación: X: 366696 Y: 3157076 Cota: 126 m.s.n.m.

La solicitud para la construcción de este teatro se fija en el año 1925. Su plano original no fue diseñado para una sala de proyecciones, sino como un salón de baile. Finalmente, el complejo toma la funcionalidad de cinematógrafo. La fachada presenta un estilo ecléctico, muy decorada, con un basamento elevado.

La planta rectangular (24 metros de largo por 9 metros de ancho), posee un vestíbulo que se localiza en el cuerpo central del complejo. Este cuerpo central posee tres puertas de acceso, a las cuales se sube a través de una escalinata que alcanza una terraza cerrada con balaustradas a ambos lados.

En 1933 estrenó su primera película sonora, contando en 1936 con un aforo de 450 personas, siendo uno de los centros sociales y de reunión popular durante todo el siglo XX. Actualmente, es propiedad del Cabildo Insular, siendo reconstruido a principios del siglo XXI.



¿Sabías qué...?

El Teatro-cine «Unión Tejina» fue el primero que se construyó fuera de la ciudad de San Cristóbal de La Laguna, pero dentro del mismo municipio.



PARADA 8:

Molino de Raúl

Ubicación: X: 366800 Y: 3157028 Cota: 197 m.s.n.m.

Otro de los molinos de goño de Tejina es el conocido como Molino de Raúl, que recibe el nombre de Raúl Hernández, uno de sus antiguos propietarios. Su origen se remonta a la época de Pepe Cruz, cuyo molino se ubicaba en la zona del Manisero y era activado por energía hidráulica. Más tarde, lo heredaría Petra Rodríguez, situándose en El Ramal, donde su posición elevada le permitía funcionar ayudado de unas molinetas de viento. Tras unas décadas, el molino pasó a su ubicación actual al heredarlo Manuel Hernández, quien enseñaría el oficio al mencionado Raúl, quien haría lo mismo con su hijo Jesús. La tradición familiar culmina con Yanira, la actual propietaria.

En su interior, encontramos varias maquinarias, entre ellas una limpiadora, una tostadora y dos tambores donde se encuentran las ruedas de molino para llevar a cabo la molienda de los cereales. Su estado de conservación es bueno, es visitable, y se encuentra en funcionamiento. Si pasas por aquí, no dudes en entrar y llevarte a casa un poco de este importante patrimonio gastronómico.



¿Sabías qué...?

La existencia de un cubo de agua situado en la zona del Puente de Tejina, también hace pensar que existió un molino en este lugar.



PARADA 9:

Cementerio de San Sebastián

Ubicación: X: 367019 Y: 3156884 Cota: 211 m.s.n.m.

El cementerio de San Sebastián de Tejina abrió sus puertas en el año 1837, momento en que los restos enterrados en la parroquia de San Bartolomé fueron trasladados a este lugar.

Su advocación proviene de la primitiva ermita que se edificó en la misma ubicación en el año 1625, y que fue realojada en el recinto sepulcral a partir del siglo XIX. En el año 1909 se produjo la primera ampliación del recinto, siendo una propuesta de Tomás González Melián al Ayuntamiento de La Laguna.

El emplazamiento de la ermita de San Sebastián fue nuevamente desplazado en el año 1937, debido a la ampliación de los nichos. A partir del año 1850, momento en que Tejina deja de contar con municipalidad propia, las competencias sobre la gestión del recinto no parecen quedar claras. Hoy en día dependen del Ayuntamiento de San Cristóbal de La Laguna.

¿Sabías qué...?

Este cementerio se presenta como el más antiguo de toda la comarca, y de los más antiguos de Tenerife aún en uso, junto al del Puerto de la Cruz (1811) y al de La Orotava (1823).



Mirador de La Tejinetilla

ITINERARIO
COMPLEMENTARIO

Este itinerario complementario al recorrido urbano de Tejina ofrece la oportunidad de adentrarnos en el espacio protegido de la Reserva de la Biosfera del Macizo de Anaga, cuyo límite se encuentra en el cauce del Barranco de Milán. En el recorrido que proponemos transitarás por un contexto de alta sensibilidad ambiental y cultural protagonizado por zonas arqueológicas, bienes etnográficos vinculados a la agricultura y a la cultura del agua, así como zonas de protección y conservación de la biodiversidad de la avifauna.

— Recorrido **E** — Acceso Ecotur Tejina

BUS Parada de guaguas **P** Parking

- A. Acceso al Barranco de Milán
- B. La Fuente
- C. El patrimonio arqueológico del Barranco de Milán-Agua de Dios
- D. Mirador de La Tejinetilla
- E. Cubo de agua El Puente



PARADA A:

Acceso al Barranco de Milán

Ubicación: X: 367398 Y: 3156987 (inicio del recorrido)
Cota: 187 m.s.n.m.

El acceso más sencillo al cauce del barranco de Milán lo encontramos a través del camino de La Fuente, al que se llega desde la propia carretera general, por detrás del camposanto de San Sebastián.

Aquí encontrarás algunos senderos que te conducirán hacia el tramo de la Fuente (si se remonta el cauce) o hacia el tramo de Tejina (si se desciende), si bien la travesía puede ser más o menos compleja según la cantidad de vegetación existente, que suele invadir parte de estos caminos.

La ladera izquierda, por la que accederás, es mucho más pronunciada que la derecha, donde podrá ver algunas parcelas agrícolas abancaladas, por lo general hoy improductivas, pero que ilustran el aprovechamiento económico del cauce. También existen algunas infraestructuras hidráulicas como estanques y canalizaciones que nos informan acerca de la importancia del agua en el pasado.



¿Sabías qué...?

El Barranco de Milán posee también un elevado valor etnográfico, con la presencia de antiguas fuentes de agua, lavaderos, antiguas zonas de cultivo, etc.



PARADA B:

La Fuente

Ubicación: X: 367350 Y: 3150901 Cota: 232 m.s.n.m.

Cerca del acceso anterior, se localiza una de las fuentes de agua que abastecía al núcleo de Tejina hasta fechas recientes y que también da nombre al barrio que se encuentra sobre ella.

Se trata de un manantial de agua natural situado en el tracto medio de la ladera izquierda (en sentido descendente) del barranco, del cual aún brota agua en abundancia.

Esta fuente aparece mencionada en la documentación histórica del Antiguo Régimen, proporcionando agua constante y abundante a los tres canales de conducción de agua que abastecen al pueblo de Tejina, denominados «canal de abajo», «canal del medio» y «canal del arriba», todos ellos a partir de un cuarto llamado «canal de riego», que transcurren paralelo al cauce del barranco de Milán. Este sistema es gestionado por la Comunidad de Aguas de La Fuente, fundada en 1850, aunque tiene su origen en las dulas del siglo XVI.



¿Sabías qué...?

Esta fuente forma parte del rico patrimonio hidráulico del barranco de Milán, integrado por charcas, canales, estanques, pozos, galerías y presas que podrás encontrar en sus inmediaciones.



PARADA C:

El patrimonio arqueológico del barranco de Milán-Agua de Dios

Por razones de integridad y seguridad de los yacimientos arqueológicos de esta zona no es posible proporcionar su ubicación exacta, pero resaltaremos sus aspectos más interesantes. El trazado del cauce de un gran barranco que se inicia en la zona de Las Canteras y que culmina en el mar fue uno de los lugares más importantes del poblamiento guancho de Tenerife. Dependiendo del tramo adquiere diferentes nombres: Agua de Dios (desde Las Canteras hasta el ramal de Tejina, zona declarada Bien de Interés Cultural), barranco de La Fuente, Tejina y Milán (que llega hasta la costa).

En el punto indicado te encuentras en el tramo de La Fuente y hasta llegar aquí habrás contemplado la existencia de algunas cuevas en ambos márgenes del recorrido. Estas tuvieron para los guanches tanto una naturaleza habitacional como funeraria. Uno de sus núcleos habitacionales más importante se encontraba en las proximidades de la mencionada fuente de Milán, con un conjunto doméstico y funerario destacado.



¿Sabías qué...?

En el tramo de Milán, en El Cardón y Los Risquettes, se descubrió un conjunto funerario muy importante con diversas cuevas sepulcrales como la del Salto Chico, donde se identificaron 21 individuos.



PARADA D:

Mirador de La Tejinetilla

Ubicación: X: 367245 Y: 3157293 Cota: 166 m.s.n.m.

Tras recorrer el sendero, llegarás al mirador de Tejina, conocido como La Tejinetilla, donde disfrutarás de unas extraordinarias vistas de la localidad de Tejina y de gran parte de la comarca nordeste. A tus espaldas, estarás custodiado por la Mesa de Tejina, una referencia en el paisaje.

Si miras hacia el norte, contemplarás diversos embalses y charcas naturales. La más grande y próxima a tu posición es la del Manisero, un espacio ambiental declarado Zona de Especial de Protección para las Aves. Se trata de un charco terroso muy importante para el estudio y observación de aves, catalogado y custodiado por la Sociedad Española de Ornitología (SEO/Birdlife).

La localización de Canarias, muy próxima al continente africano, la convierte en un lugar de paso, descanso y alimentación de aves migratorias que recorren las rutas hacia el continente europeo.



¿Sabías qué...?

SEO/Birdlife es una ONG de conservación de la naturaleza que custodia este territorio junto con los propietarios de estas y otras charcas cercanas de interés ornitológico.



PARADA E:

Cubo de agua de El Puente

Ubicación: X: 367078 Y: 3157316 Cota: 163 m.s.n.m.

Debido a la gran importancia en recursos hídricos que posee el barranco de Milán, cuyos valores patrimoniales ya has conocido, no resulta extraño la localización de un molino de agua en este lugar. Actualmente, solo se conserva el cubo de este molino, que tenía la función de almacenar el agua que llegaba por una antigua canalización que bordea la ladera procedente de la fuente de Tejina.

Se trata de un elemento patrimonial muy importante para la localidad, con una antigüedad muy destacada, ya que se menciona en documentación de 1511. Desde entonces ha pasado por diversos propietarios que han logrado conservarlo en buen estado. Delante del molino, encontramos una casa terrera en cuya planta baja existe una apertura que conecta con el cubo.

Cabe destacar que las obras realizadas hace unos años en la carretera TF-13 sacaron a la luz una antigua piedra del molino, oculta en el patio que poseía la vivienda.

¿Sabías qué...?

Además de este molino, cabe destacar otro molino hidráulico ubicado en Jöver, en la costa tejina; así como otros dos molinos emblemáticos: el de Raúl y el de Dohana.



DATOS ÚTILES TEJINA

Tenencia de Alcaldía

C/ Marina González
González, 7.
38260 Tejina.
922 601 100

Abierto de lunes a viernes
de 9:00 a 13:30 h; excepto
julio, agosto y septiembre
que será de 9:00 a 13:00 h.

Policía local

Esquina Calle Marina
González González.
38260 Tejina.
922 542 432

Centro de Salud de Tejina

Ctra. Gral. Tejina-
Tacoronte, 67.
38260 Tejina.
Abierto 24 horas
922 923 237

Urgencias

112

Cementerio de San Sebastián

Carretera Tejina.
38260 Tejina.
Abierto lunes, martes,
viernes, sábado y domingo
de 8.00 a 17.00 h.

TITSA

www.titsa.com
922 531 300

Oficina de correos

C/ La Palmita, 4.
38260 Tejina.
922 150 722

Centro Ciudadano Francisco González Hernández

Camino Venecia, s/n.
38260 Tejina.
922 546 842

Centro de Educación de Personas Adultas de la Comarca Nordeste de Tenerife

C/ La Palmita, 4.
38260 Tejina.
922 153 012

IES Antonio González González

C/ Aveti, 33.
8260 Tejina.
922 540 013

CEIP Princesa Tejina

Av. Milán, s/n.
38260 Tejina.
922 540 192

CEIP SAN Bartolomé

C/ Huroncillo, 15.
38260 Tejina.
922 540 015

Club Náutico de Tejina

Camino Playa de Jöver, 1.
38260 Tejina.
659 491 732

Destilería de Tejina

Camino Palenzuela, 2.
38260 Tejina.
922 540 700

Página web de la Asociación Corazones de Tejina

www.corazonedetejina.com

Página web de la Asociación Cultural Reyes Magos de Tejina

www.reyesmagosdetejina.com

Página web "Fuentes de Tejina", sobre historia de la localidad

www.fuentesdetejina.com

La Laguna Ecotours: Tejina

Edita

Ayuntamiento de San Cristóbal de La Laguna.
Concejalía Desarrollo Rural, Agrario, Ganadero y Pesca
C/ Consistorio nº 4, Planta Alta.
38201 San Cristóbal de La Laguna, Santa Cruz de Tenerife.

Produce y coordina

Cultania. Gestión integral del patrimonio cultural
Avenida de la Trinidad, 19, n.º 19, 1º dcha.
922 079 830 · info@cultania.com · cultania.com

Coordinación

Josué Ramos Martín

Diseño gráfico e Ilustraciones

© Mauro Sánchez Gómez

Maquetación

© Mauro Sánchez Gómez
© Gabriela Mailet

Textos

© Luana Studer Villazán
© Josué Ramos Martín

Fotografías

© Guillermo Pozuelo
© Gabriela Mailet
© Asociación Cultural Seguidores
de los Reyes Magos de Tejina (p. 20).
© Destilería San Bartolomé de Tejina (p. 31).

1ª edición: marzo de 2022

D.L.: TF 152-2022

© Todos los derechos reservados



SAN CRISTÓBAL DE
LA LAGUNA



LA LAGUNA
CULTURA Y ESQUEMA