



La Laguna Ecotours



Los Valles





La Laguna
Ecotours

—

Los Valles



SAN CRISTÓBAL DE
LA LAGUNA



LA LAGUNA
ECOTOURS



turismo
LA LAGUNA



INTRODUCCIÓN

El municipio de San Cristóbal de La Laguna apuesta por la sostenibilidad del territorio como concepto clave en su estrategia de desarrollo rural para la transición hacia la soberanía alimentaria. Una hoja de ruta en la que se considera esencial la puesta en valor de los recursos naturales y la protección del patrimonio del medio rural y marino, y la creación de iniciativas ambientales, culturales y turísticas que fomenten el conocimiento y el respeto por nuestro entorno.

La colección de itinerarios autoguiados **La Laguna Ecotours** se enmarca dentro de dicha estrategia, teniendo como objetivo ser una herramienta didáctica y de referencia para la salvaguardia de diferentes paisajes de nuestro municipio. Se trata de zonas ambientalmente más sensibles como áreas rurales, espacios naturales, pueblos y caseríos, continentes de un patrimonio etnográfico, inmaterial, agrícola, alimentario y natural de gran valor.

El diseño de estos itinerarios aspira a crear nuevos circuitos que nos acerquen a rincones tradicionalmente menos explorados y que despierten el interés tanto de la población residente como de aquella que nos visita. Un recurso visual, práctico y riguroso destinado a concienciar acerca de la necesidad de generar prácticas sostenibles para garantizar la conservación de nuestros paisajes y el bienestar de las comunidades locales que en ellos habitan.



• JÓVER

• LA BARRANQUERA

• TEJINA

• VALLE DE GUERRA

• GUAMASA

• EL
ORTIGAL

La Laguna

MAPA GENERAL



DECÁLOGO DEL ECOTURISTA RESPONSABLE

Si disfrutas de nuestro Ecotour debes adoptar una actitud responsable con el entorno que vas a visitar.

Te recordamos diez aspectos a tener en cuenta:

1. Pasa sin huella

No alteres el espacio que visites, deja la menor huella de tu paso por el entorno.

2. Contribuye al desarrollo local

Compra en comercios del lugar y adquiere artesanía local.

3. No dejes residuos

Lleva contigo toda la basura y los residuos que generes durante tu travesía.

4. Sigue las normas

Sigue las indicaciones y normas de seguridad y no te adentres en zonas no permitidas.

5. Conoce tu destino

Infórmate sobre el itinerario que vas a realizar para mejorar tu experiencia.

6. Protege la naturaleza

La Laguna es rica en biodiversidad, no alteres a las diferentes especies ni sus lugares de hábitat.

7. Respeta el patrimonio

Contribuya a conservar el legado cultural de cada localidad, forma parte de su pasado e identidad.

8. Valora a tus anfitriones

Investiga sobre la idiosincrasia del lugar y conversa con tus anfitriones.

9. Cuidado con los cultivos y animales

Transitarás por zonas rurales, respeta los cultivos y animales que encuentres a tu paso.

10. Sé un ejemplo


Con tu práctica responsable lograrás servir de ejemplo a los que sigan tus pasos.



Bienvenidos a

Los Valles





Este recorrido te adentrará en un territorio singular de nuestro municipio. Un lugar que toma su nombre de las familias Jiménez y Tabares, que recibieron estas tierras tras la conquista de la isla. Su orografía, dominada por barrancos y laderas entre valles, junto con la abundancia de lluvias, han favorecido el histórico desarrollo agrícola y la conformación de una idiosincrasia arraigada en lo rural.

En la actualidad, sobresale la presencia de cultivos como hortalizas, papas y vid, ingredientes de un patrimonio agroalimentario por descubrir. En lo que a la cultura popular se refiere, tanto Valle Jiménez como Valle Tabares tienen a los Barcos como su gran exponente, una tradición que se ha transmitido de generación en generación durante más de trescientos años. Además, las ferias de ganado y los concursos de arrastre son también emblemas de este lugar, reflejo de su tradición ganadera.

Descubrir los Valles supone adentrarte en un paisaje rural tradicional, donde aún se perciben los ecos de una historia arraigada a la tierra y de símbolos identitarios que son motivo de orgullo para sus gentes.







LOS VALLES, SEÑAS DE IDENTIDAD



Los Barcos

Las carreras de barcos, realizadas con carretas decoradas como veleros tirados por ganado, son típicas de Los Valles al menos desde finales del siglo XVIII. Existe una variante infantil, con reproducciones de los "barcos" que son arrastradas por personas. Posiblemente, surgen de las "libreas", con sus simbólicas batallas o desfiles de naves.

Las lecheras, un oficio desaparecido

Las lecheras se han convertido en un símbolo para Los Valles, ya que fueron muchas las mujeres que, partiendo de estos núcleos, transitaban sus caminos en su tarea diaria de llevar leche a los mercados de La Laguna y Santa Cruz.



El ganado

Históricamente, estos núcleos han sido muy adecuados para el cuidado de ganado. Además, los Barcos han convertido el arrastre y los concursos de ganado en toda una señal de identidad para los lugareños.

Conejo en salmorejo

Si bien el conejo en salmorejo es típico de todas las áreas montañosas del municipio, en el caso de los Valles responde a la gran tradición de caza que encontramos aquí. En varios de los restaurantes de estos núcleos esta receta es una protagonista habitual.

- Ingredientes:

- conejo
- vino blanco
- vinagre
- ajo
- laurel
- pimienta
- comino
- pimentón
- tomillo
- orégano
- sal
- aceite de oliva
(originalmente se empleaba manteca).



- Preparación:

troceamos el conejo, machacamos los dientes de ajo y la pimienta picona, añadimos el pimentón, el vinagre, el vino blanco y sal. Cubrimos los trozos de conejo con el adobo y las especias. Reservamos en la nevera veinticuatro horas. Ponemos a fuego alto con abundante aceite de oliva y cocinamos durante unos quince minutos. Habitualmente, acompañamos este plato con papas arrugadas.

CONSEJOS PARA DISFRUTAR DEL ITINERARIO

1.

El recorrido combinará el tránsito por asfalto con pistas de tierra y senderos, por lo que se recomienda el uso de calzado e indumentaria acorde a estas superficies.

2.

Para que tu experiencia sea lo más completa posible, te sugerimos disfrutar de la gastronomía local en los establecimientos de la zona, en especial de las elaboraciones tradicionales y de temporada.

3.

¡Ojo! Si realizas el itinerario alternativo que transita por la calle Lomo Los Bancos, existen algunas colmenas, por lo que sé muy precavido en caso de que seas alérgico.

4.

Proponemos un recorrido lineal con alternativas por pistas de tierra o asfalto que puedes combinar a tu gusto.



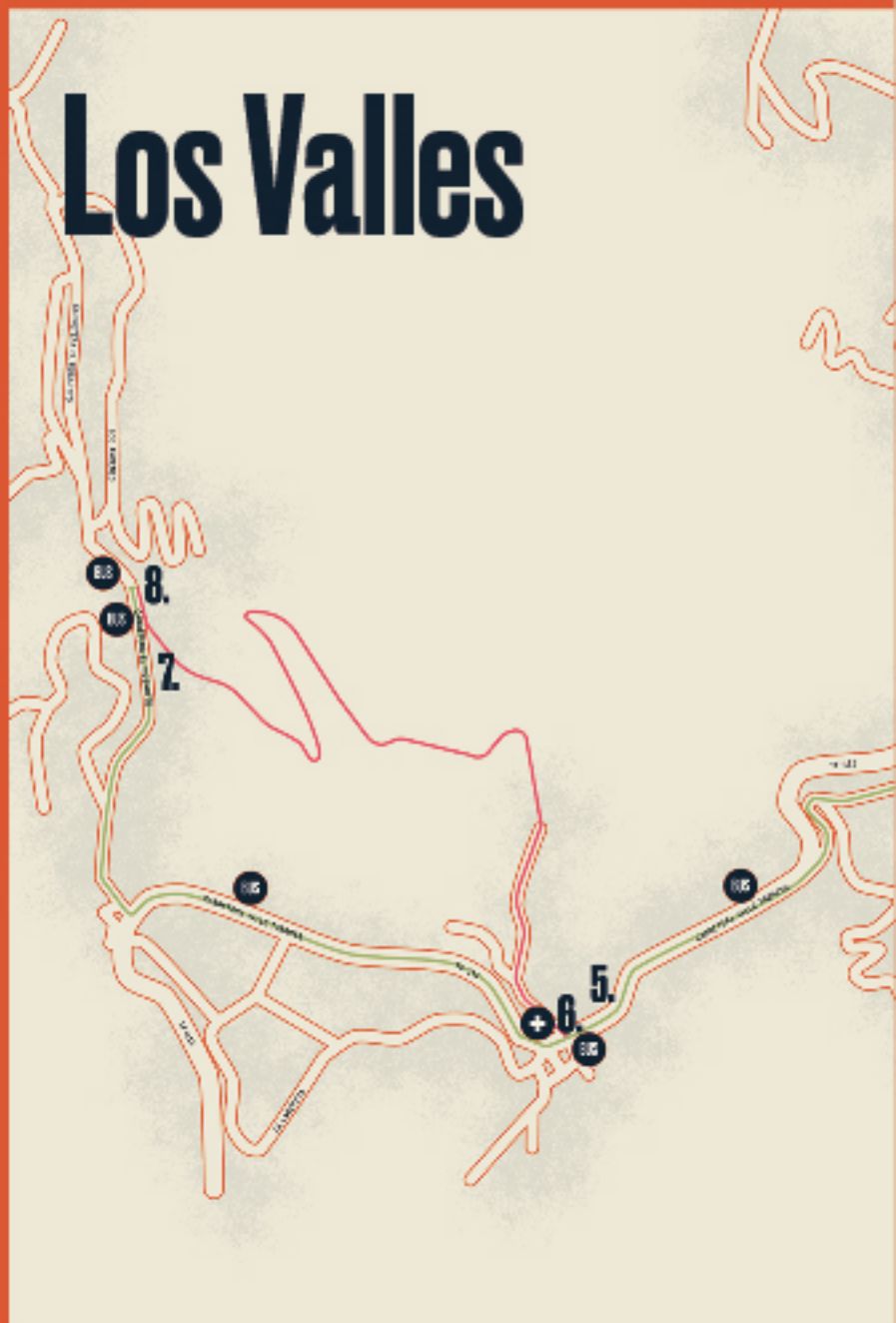


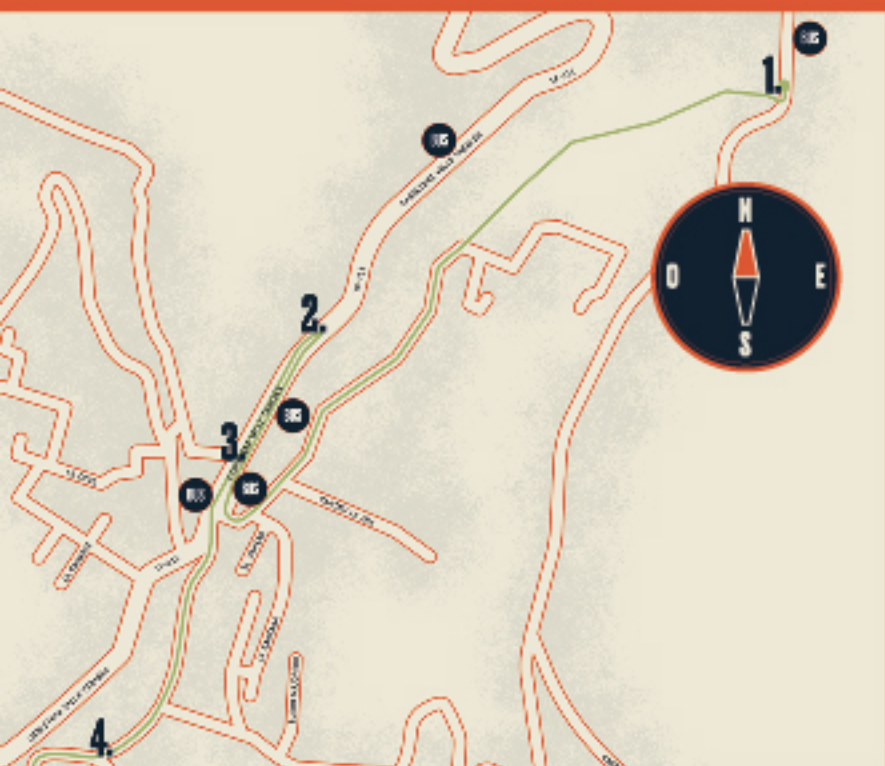
CÓMO LLEGAR

Desde el intercambiador de guaguas (autobuses) de Santa Cruz, toma la línea de TITSA 228. Partiendo de La Laguna, puedes tomar en varias zonas las líneas 026 o 014, que cuentan con una periodicidad mayor, aunque no te permitirán acceder directamente a Los Valles.

Si vienes en tu propio vehículo, saliendo de La Laguna dirígete a La Cuesta, luego toma la TF-111 en dirección a Los Campitos. Todas estas opciones las puedes realizar también en bicicleta, pero extrema las precauciones.

Los Valles





— Recorrido

— Trayecto alternativo: C/ Lomo Los Bancos

⊞ Parada de guaguas

+ Farmacia + Centro médico

1. Camino El Pedregal

2. Iglesia de Nuestra Señora del Rosario de Fátima

3. Monumento a las Lecheras

4. Riscoo del Tanque

5. Montaña de Guerra

6. Cruz del Camino

7. Ermita de El Rosario

8. Plaza La Canterana

FICHA TÉCNICA:

Itinerario principal

- Inicio:
Camino El Pedregal
- Fin:
Plaza la Cantera
- Estado de homologación:
No homologado
- Grado de dificultad:
Bajo
- Tipo de recorrido:
Lineal
- Longitud del itinerario:
3,18 km
- Duración:
Entre 120 y 180 minutos
- Cota máxima:
450 m
- Cota mínima:
339 m
- Desnivel positivo:
88 m
- Desnivel negativo:
144 m
- Apto para bicicletas/PMR:
Sí/Sí

PERFIL DE LA RUTA

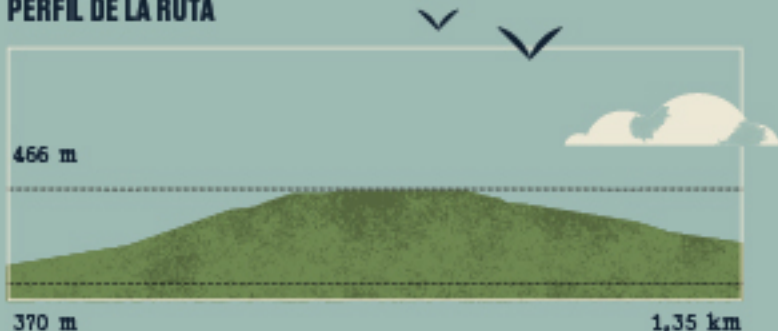


FICHA TÉCNICA:

Itinerario alternativo

- Inicio:
Cruz del Camino
- Fin:
Plaza la Cantera
- Estado de homologación:
No homologado
- Grado de dificultad:
Bajo
- Tipo de recorrido:
Lineal
- Longitud del itinerario:
1,35 km
- Duración:
Entre 20 y 30 minutos
- Cota máxima:
466 m
- Cota mínima:
370 m
- Desnivel positivo:
89 m
- Desnivel negativo:
71 m
- Apto para bicicletas/PMR:
Sí (bicicleta de montaña)/No

PERFIL DE LA RUTA



PARADA 1:

Camino El Pedregal

Ubicación: X: 28.492771 Y: 16.271860 Cota: 450 m.s.n.m.

Para comenzar nuestro recorrido, partiremos desde el camino que nos lleva a Las Mesas, pasando junto a una antigua era que nos introduce en un empedrado que recuerda el aspecto que tenían antaño estas vías.

Mientras que la era, ya en desuso, perpetúa el importante pasado de Los Valles como zona de cultivo y recogida de cereales, el trayecto por este empedrado nos deja ver las diferentes tipologías de cultivos que encontramos en la actualidad, siendo la mayoría de autoconsumo. Podemos destacar las hortalizas, las papas y la vid. También, observarás palmeras y pinos dispersos, así como un pozo de extracción de agua.

Este trayecto se utilizaba para enlazar Valle Jiménez con Lomo Las Casillas y la zona de Las Mesas. Hoy en día, se conserva como una importante herencia de las veredas típicas de la zona.



¿Sabías qué...?

Caminos empedrados como este conformaban todo un conjunto de cañadas utilizadas para el pastoreo y las labores diarias en La Laguna.



PARADA 2:

Iglesia de Nuestra Señora del Rosario de Fátima

Ubicación: X: 28.490321 Y: 16.277276 Cota: 400 m.s.n.m.

Las obras de la iglesia de Nuestra Señora del Rosario de Fátima se iniciaron a mediados de 1963. La inauguración del templo tuvo lugar el 1 de enero de 1966. La edificación presenta una estructura de hormigón y cubierta triangular con teja plana. Destacan algunos detalles, como los suelos de granito, la carpintería elaborada con pino americano, los acabados en el altar y el púlpito en piedra procedente de Las Cañadas del Teide.

El proyecto, encargado al arquitecto Juan Jorge Toledo Díaz, contemplaba la construcción de una iglesia compuesta de nave principal, zona de acceso, coro, dependencias parroquiales y plaza. El terreno fue cedido por don Eduardo Pérez de Ascanio y doña Ana Gutiérrez de Salamanca, principales promotores de la obra. En estos más de cincuenta años de historia, se ha convertido en un importante lugar de encuentro para la comunidad local.

¿Sabías qué...?

Valle Jiménez celebra, desde 1966, las fiestas en honor a la Virgen de Fátima en el mes de septiembre, con actos religiosos y populares, entre los que destacan exposiciones, feria de ganado y de deportes tradicionales canarios, siendo el paseo de los barcos su principal atractivo.





PARADA 3:

Monumento a las Lecheras

Ubicación: X: 28.498488 Y: 16.278674 Cota: 400 m.s.n.m.

El camino de las Lecheras transita entre La Laguna y Santa Cruz. Sirvió como vía de comunicación entre Los Valles y sus principales mercados de venta, adquiriendo una gran importancia en el transporte de mercancías. Se conoce su existencia desde el siglo XVI, cuando se otorgó el Valle al conquistador Francisco Jiménez, en 1501.

El naturalista francés Sabin Berthelot documentó la actividad de las lecheras de los Valles en su viaje hacia Santa Cruz para intercambiar sus productos. A comienzos del siglo XX, a pesar de la llegada del tranvía, muchas lecheras continuaron su tránsito por este camino hasta los años setenta, momento en el que empieza a desaparecer el oficio.

Este monumento constituye un homenaje a estas mujeres que sustentaron a sus familias con esta actividad, que complementaban con el resto de tareas agrícolas, domésticas y del cuidado de la familia.

¿Sabías qué...?

El camino de las Lecheras, también conocido como el "Camino de Las Laderas", ha formado parte de varios proyectos para su recuperación como sendero tradicional, demostrando que sigue siendo un elemento identitario importante para la comunidad.





En recuerdo de Las antiguas lecheras de Los Valles de Tabares, Jiménez y Los Campitos

Mujeres valientes y luchadoras que con su sacrificado trabajo contribuyeron durante buena parte del siglo XX al bienestar de la economía familiar, además de asegurar el suministro de leche a pueblos y ciudades.

Estas heroicas mujeres amanecían cada día antes que el sol para hacer las tareas domésticas, ordeñar al ganado y cocinar el potaje en el fuego de leña, antes de iniciar el largo camino hacia la ciudad.

Es de justicia recordar el enorme valor de estas mujeres y que pervenga en la memoria de las nuevas generaciones como un motivo de orgullo y de identidad.

Valle Jiménez, a 22 de Junio de 2019

PARADA 4:

Risco del Tanque

Ubicación: X: 28.495360 Y: 16.280163 Cota: 380 m.s.n.m.

El agua siempre ha sido vital a la hora de fijar asentamientos humanos. En el caso de Valle Jiménez, el Risco del Tanque se presenta como un importante lugar de encuentro histórico para sus habitantes, además de toda una señal de identidad.

En este emplazamiento existía, durante diferentes momentos del año, un pequeño manantial. El agua era un bien preciado, y había un orden para su aprovechamiento. Primero, se dividía el agua de consumo doméstico, luego, en un segundo tanque se recogía para el ganado, y finalmente, el último nivel servía para lavar la ropa. El objetivo era claro, no desperdiciar ni una gota de agua.

La obtención del agua se fijaba por orden de llegada y existían unas reglas muy arraigadas traspasadas de generación en generación. El líquido se recogía en barriles y barriletes, y cada persona conocía a quién pertenecía cada uno de ellos.



¿Sabías qué...?

Existían medidas para esta fuente como el barrilete o el barril, que oscilaban entre 25 y 30 litros. Además, según una ley no escrita las mujeres con niños o embarazadas tenían prioridad en la recogida del agua.



PARADA 5:

Montaña de Guerra

Ubicación: X: 28.492681 Y: 16.284707 Cota: 390 m.s.n.m.

Este cono, formado por la acumulación de cenizas y lapilli, se encuentra pegado al barranco de Araguaygo, que conocemos hoy en día como barranco de Santos. De este mismo término, se cree que procede el nombre de Cuesta de Arguijón, debido a su cercanía.

Uno de los nombres propios de la Arqueología en el Archipiélago, Luis Diego Cuscoy, localizó en esta montaña la necrópolis de El Becerril en 1944, gracias al aviso de unos vecinos. En ella se encontraron restos humanos guanches pertenecientes a unos cincuenta individuos, de los cuales se conservan unos treinta cráneos, ochenta y cinco cuentas de collar, punzones, fragmentos de cerámica aborígen y útiles de obsidiana.

Tal y como nos muestra el paisaje, la abundancia de pastos fértiles durante gran parte del año favoreció la aparición de núcleos de población que se dedicaron al pastoreo. Esta tradición se ha mantenido, aunque en menor medida, hasta la actualidad.

¿Sabías qué...?

El Becerril fue uno de los primeros yacimientos donde Diego Cuscoy denunció el expolio que había sufrido. Gracias a ello, se comenzó a crear conciencia en la ciudadanía sobre la importancia de proteger y conservar estos lugares.





PARADA 6:

Cruz del Camino

Ubicación: X: 28.492191 Y: 16.285695 Cota: 390 m.s.n.m.

Las costumbres funerarias conforman un patrimonio muy variado en todo el Archipiélago. Una muestra de ello son las cruces del camino. Este tipo de manifestaciones se introdujeron poco después de la conquista, para honrar a los fallecidos en su vía crucis hacia los camposantos, que se ubicaban en las iglesias. Con la llegada de los cementerios modernos, este tipo de cruces fueron desapareciendo lentamente.

En este caso, se trata de una cruz de madera con remates en las esquinas, instalada sobre un pedestal de mampostería y lajas de basalto. La cruz se emplaza en el cruce entre Valle Tabares, Montaña de Guerra y Valle Jiménez. Según los vecinos, la cruz original fue sustituida por una nueva cuando realizaron reformas en la zona. Existieron otras cruces cercanas con diferentes utilidades, como la "Cruz del Toscal", construida en 1939 para proteger a los lugareños que partieron a combatir en la Guerra Civil.



¿Sabías qué...?

Las cruces del camino permitían a los porteadores tomar un respiro de su pesada tarea de cargar con los finados, mientras se rezaba en su honor.



TRAYECTO ALTERNATIVO:

Calle Lomo Los Bancos

Ubicación: X: 28.482191 Y: 16.285695 Cota: 390 m.s.n.m.

NOTA: te ofrecemos la posibilidad de enlazar con Valle Tabares por la calle Lomo Los Bancos. Ten precaución con las colmenas de la zona y respeta los carteles de propiedad privada.

Con el aumento demográfico del siglo XX, construcciones como los canales se vieron modificadas para soportar los cambios en el flujo del agua necesaria para el día a día. Estos elementos servían, principalmente, para irrigar los campos, pero también mejoraron el acceso al agua en las viviendas de la zona.

Podemos encontrar hasta dos pozos, que junto con el que está situado cerca de Lomo Las Casillas, forman un importante conjunto. Se pueden distinguir, además, diferentes tipologías de pozos, entre convencionales, nacientes o sondeos, siendo este último el más común entre los que siguen activos. Esta modernización de la extracción y uso del agua dejó en desuso antiguas infraestructuras como lavaderos o atarjeas, provocando su lenta desaparición.

¿Sabías qué...?

Solo en el municipio de San Cristóbal de La Laguna podemos encontrar unas cuarenta galerías de aguay tantos otros pozos de extracción, estando activas la mayoría de estas instalaciones.





PARADA 7:

Ermita de El Rosario

Ubicación: X: 28.496119 Y: 16.290894 Cota: 400 m.s.n.m.

Valle Tabares cuenta desde el s. XVII con una ermita dedicada a Nuestra Señora del Rosario. Tiene planta rectangular, de una altura y cubierta a cuatro aguas con teja árabe. Presenta en su fachada principal un pórtico y esquineras laterales que sobresalen ligeramente, una de las cuales soporta la espadaña, rematada en una cruz de madera.

Durante la celebración de "Los Barcos", las carretas dan vueltas alrededor de este templo, lo que la convierte en el elemento identitario más antiguo de la zona. Según Rodríguez Moure, su origen se remonta a una fiesta de Los Remedios celebrada en La Laguna a finales del s. XVII, cuando unas reproducciones de barcos acompañaron a la imagen durante la procesión.

El espectáculo se trasladó a las fiestas de Valle Tabares y Valle Jiménez, donde continúan desde hace más de tres siglos. Otro posible origen reside en que la familia Tabares quiso trasladar la celebración de La Librea hasta aquí, tal y como se hace actualmente en Valle de Guerra.

¿Sabías qué...?

Antiguamente, muchos pueblos de La Laguna celebraron sus particulares barcos. En la actualidad, solo unos pocos lugares siguen manteniendo esta tradición.





PARADA 8:

Plaza La Cantera

Ubicación: X: 28.496747 Y: 16.291032 Cota: 400 m.s.n.m.

Dentro de las muchas labores que se han llevado a cabo en la zona a lo largo de la historia, la extracción de piedra y áridos es una de las que ha dejado una impronta más evidente. Muchas zonas de cultivos actuales se encuentran rodeadas de paredes de colores rojizos que nos muestran las entrañas de los suelos de Los Valles. La piedra de cantería extraída en esta región fue muy apreciada en la arquitectura lagunera, dando trabajo en el pasado a gran cantidad de vecinos como porteadores, constructores, canteros, camineros, etc.

Como consecuencia negativa de esta labor, este tipo de canteras suelen dejar el entorno demasiado desnudo y modificado como para que pueda ser recuperado, pero esto no ha sido impedimento para los lugareños, que han sabido encontrar usos alternativos. Uno de ellos está presente en esta plaza de La Cantera, lugar de reunión durante las fiestas de Valle Tabares, así como en los concursos de ganado.



¿Sabías qué...?

El crecimiento urbanístico de La Laguna en el siglo XVI desarrolló la cantería en todos los valles cercanos a la ciudad, destacando en esta zona la extracción de toba roja, muy utilizada para elaborar portadas o columnas.



DATOS ÚTILES LOS VALLES

Centro Ciudadano de Valle Jiménez
Camino del Pedregal, 1,
Los Valles,
San Cristóbal de La Laguna
922 650 018

Horario: de lunes a sábado,
de 17:00 a 22:00 h.

Farmacias
Farmacia María Verónica
Fernández Pérez.
Calle Cruz de Guerra, 150,
San Cristóbal de La Laguna
922 643 261

TITSA (guaguas-autobuses)
www.titisa.com
922 531 300

Emergencias
112

Taxis
Servicio de taxis.
Radio Taxi Laguna
922 555 555

**Asociación de Barcos
Típicos Tajica**
Camino El Pedregal
Calle Los Estanques, 22,
San Cristóbal de La Laguna

**Asociación Familiar
de Vecinos La Ratona**
Ctra. Valle Tabares, 3, 38320,
San Cristóbal de La Laguna
922 642 650

La Laguna Ecotours: Los Valles

Edita

Ayuntamiento de San Cristóbal de La Laguna.
Concejalía de Desarrollo Rural, Agrario, Ganadero y Pesca
C/ Consistorio nº 4, Planta Alta.
38201 San Cristóbal de La Laguna, Santa Cruz de Tenerife.

Coordinación

Adrián Negrín Ramos

Dirección creativa

Cultania. Gestión integral del patrimonio cultural

Diseño gráfico e Ilustraciones

© Mauro Sánchez Gómez

Textos

© Adrián Negrín Ramos
© Semidán León González

Fotografías

© Gabriela Mailet

Agradecimientos:

Horacio Melián y Melanee Reyes Pérez

1ª edición: marzo de 2023

D.L.: TF 154-2023

© Todos los derechos reservados



SAN CRISTÓBAL DE
LA LAGUNA



LA LAGUNA
CULTURAL Y PESQUERA



turismo
LA LAGUNA